



COROGRAFIA Scala 1:500.000

Il presente disegno e' di proprieta' aziendale - La Societa' tutela i propri diritti a termine di legge.

1	Gen. 2025	Aggiornamento AU 327 per Prescrizioni VIA	Vagni A.	Brunetti M.	Mattei F.
0	Ott. 2023	Emissione per Autorizzazione Unica	Vagni A.	Brunetti M.	Mattei F.
INDICE	DATA	REVISIONI	ELABORATO	VERIFICATO	APPROVATO
<div><div></div><div> Rif. SA: comm. 023113-105 / Dis.LB-D-83242</div></div>			Comm. NQ/R20133		
			Fg. 1 di 27		
RIFACIMENTO DERIVAZIONE PER PORTO EMPEDOCLE DN 300(12"), DP 24 bar ed opere connesse			Dis. PG-IDRO-D-13242		
			INDICE	0	1
TRACCIATO DI PROGETTO VINCOLO IDROGEOLOGICO Prov. di Agrigento			Scala 1:10.000		
			Sostituisce il ... Sostituito dal ...		

RIFACIMENTO DERIVAZIONE PER PORTO EMPEDOCLE DN 300(12"), DP 24 bar ed opere connesse				1	Gen. 2025	Aggiornamento AU 327 per Prescrizioni VIA	Vagni A.	Brunetti M.	Mattei F.	Foglio 2 di 27
				0	Ott. 2023	Emissione per Autorizzazione Unica	Vagni A.	Brunetti M.	Mattei F.	
				INDICE	DATA	REVISIONI	ELABORATO	VERIFICATO	APPROVATO	
TRACCIATO DI PROGETTO VINCOLO IDROGEOLOGICO Prov. di Agrigento							 Rif. SA: comm. 023113-105 / Dis.LB-D-83242		Comm. NQ/R20133	Scala 1:10.000
									Dis. PG-IDRO-D-13242	

METANODOTTI IN PROGETTO

- Rif. Der. per Porto Empedocle DN 300(12"), DP 24 bar - Tav. 1-9
- Ric. All. Com. di Comitini DN 100(4"), DP 24 bar - Tav. 4
- Rif. All. Com. di Aragona DN 150(6"), DP 24 bar - Tav. 5
- Rif. Col. Rid. Joppolo a PIDI P.to Empedocle DN 300(12"), DP 24 bar - Tav. 10
- Rif. Dir. per Agrigento DN 150(6"), DP 24 bar - Tav. 11
- Rif. All. Laterizi Akragas DN 100(4"), DP 24 bar - Tav. 11
- Rif. All. Com. di Agrigento DN 100 (4"), DP 24 bar - Tav. 12



METANODOTTI IN DISMISSIONE

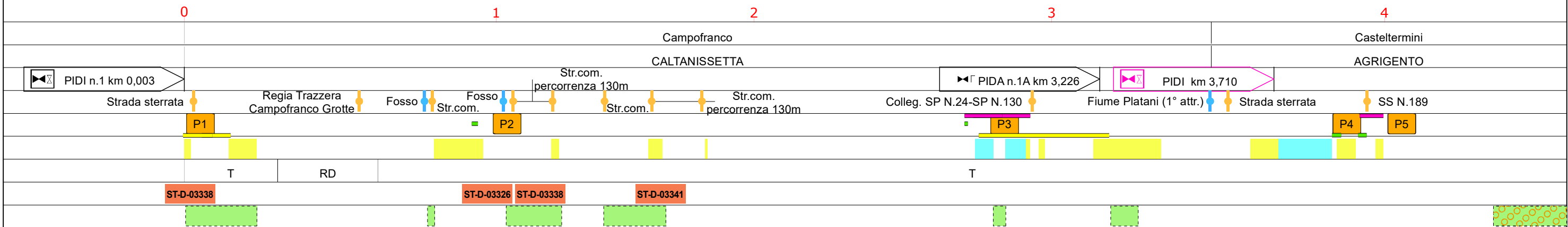
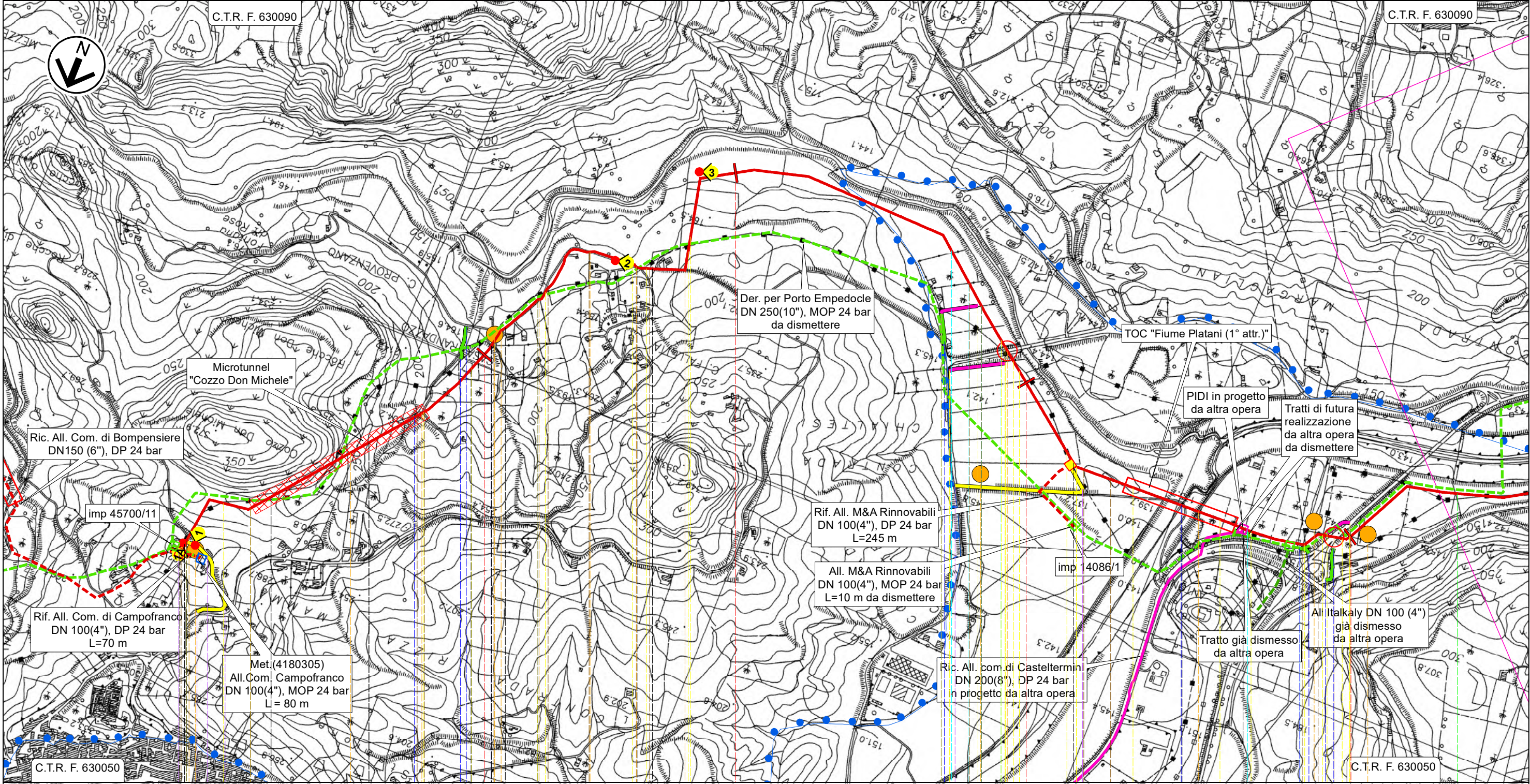
- Der. per Porto Empedocle DN 250(10"), MOP 24 bar - Tav. 1A-9A
- All. Com. di Comitini DN 100(4"), MOP 24 bar - Tav. 4A
- All. Com. di Aragona DN 150(6"), MOP 24 bar - Tav. 5A
- Col. Imp. Rid. di Joppolo DN 200(8"), MOP 24 bar - Tav. 10A
- Dir. per Agrigento DN 150(6"), MOP 24 bar - Tav. 11A
- All. Laterizi Akragas DN 100(4"), MOP 24 bar - Tav. 11A
- All. Com. di Agrigento DN 100 (4"), MOP 24 bar - Tav. 12A

RIFACIMENTO DERIVAZIONE PER PORTO EMPEDOCLE  
DN 300(12"), DP 24 bar ed opere connesse



Rif. Der. per Porto Empedocle DN 300 (12"), DP 24 bar  
Rif. All. Comune di Campofranco DN 100(4"), DP 24 bar

TRACCIATO DI PROGETTO VINCOLO IDROGEOLOGICO Prov. di Agrigento

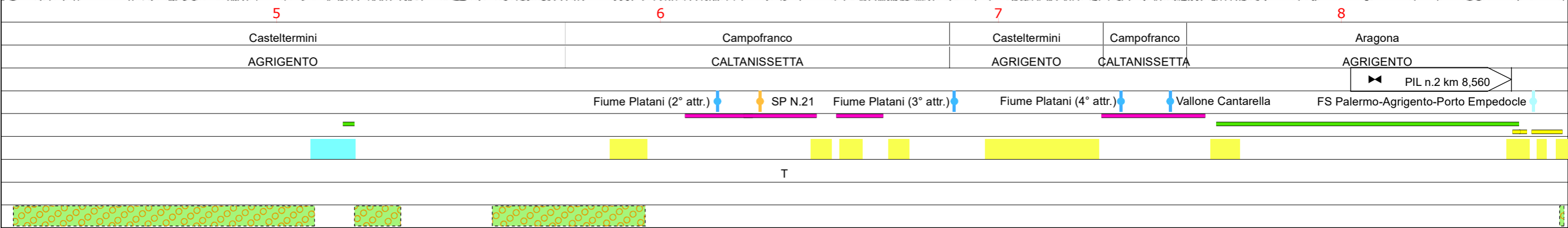
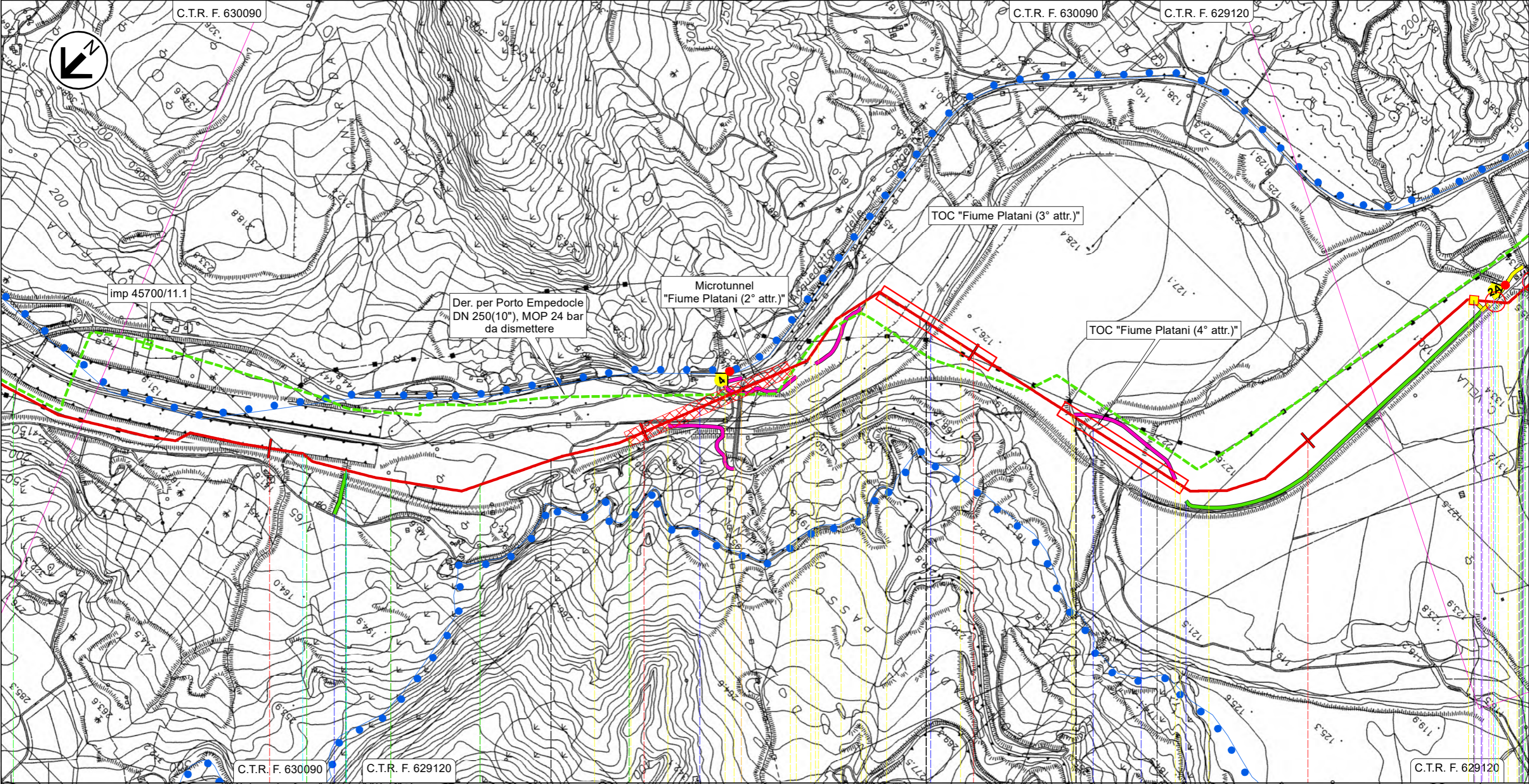
1	Gen. 2025	Aggiornamento AU 327 per Prescrizioni VIA	Vagni A.	Brunetti M.	Mattei F.	Foglio 3 di 27
0	Ott. 2023	Emissione per Autorizzazione Unica	Vagni A.	Brunetti M.	Mattei F.	
INDICE	DATA	REVISIONI	ELABORATO	VERIFICATO	APPROVATO	
					Comm. NQ/R20133	Tav: 1
Rif. SA: comm. 023113-105 / Dis.LB-D-83242			Dis. PG-IDRO-D-13242		Scala 1:10.000	



RIFACIMENTO DERIVAZIONE PER PORTO EMPEDOCLE  
DN 300(12"), DP 24 bar ed opere connesse

1	Gen. 2025	Aggiornamento AU 327 per Prescrizioni VIA	Vagni A.	Brunetti M.	Mattei F.	Foglio 4 di 27
0	Ott. 2023	Emissione per Autorizzazione Unica	Vagni A.	Brunetti M.	Mattei F.	
INDICE	DATA	REVISIONI	ELABORATO	VERIFICATO	APPROVATO	
					Comm. NQ/R20133	Tav: 2
Rif. SA: comm. 023113-105 / Dis.LB-D-83242			Dis. PG-IDRO-D-13242			Scala 1:10.000

Rif. Der. per Porto Empedocle DN 300 (12"), DP 24 bar  
**TRACCIATO DI PROGETTO VINCOLO IDROGEOLOGICO** Prov. di Agrigento

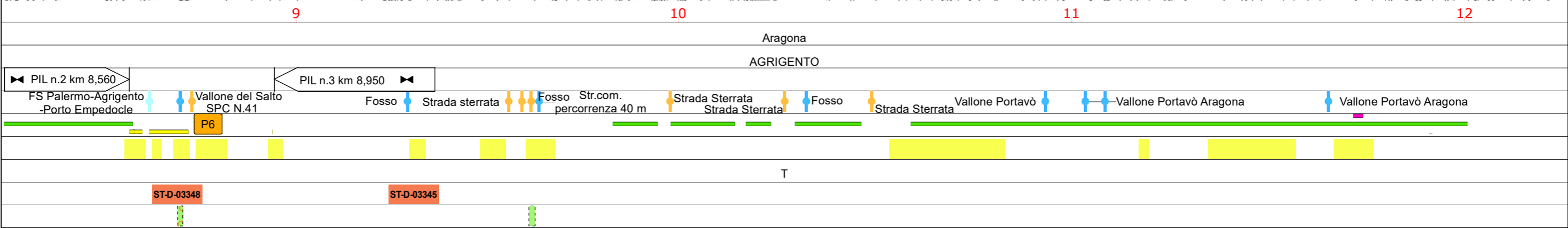
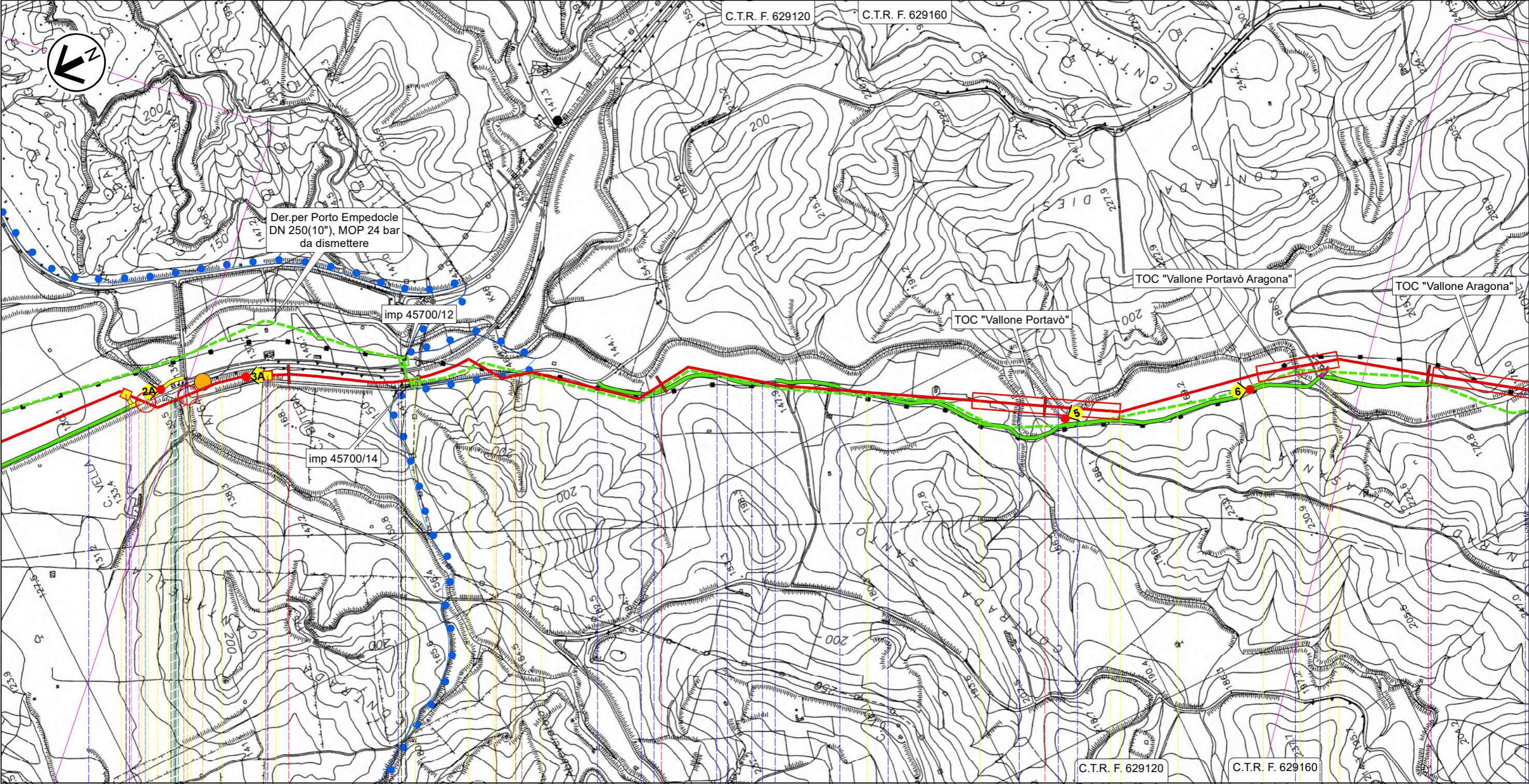


Il presente disegno e' di proprieta' aziendale - La Societa' tutelera' i propri diritti a termine di legge.

RIFACIMENTO DERIVAZIONE PER PORTO EMPEDOCLE  
DN 300(12"), DP 24 bar ed opere connesse

1	Gen. 2025	Aggiornamento AU 327 per Prescrizioni VIA	Vagni A.	Brunetti M.	Mattei F.	Foglio 5 di 27
0	Ott. 2023	Emissione per Autorizzazione Unica	Vagni A.	Brunetti M.	Mattei F.	
INDICE	DATA	REVISIONI	ELABORATO	VERIFICATO	APPROVATO	
<div><div>snam</div><div>Rif. SA: comm. 023113-105 / Dis.LB-D-83242</div></div>			<div><div>SAIPEM</div><div>Comm. NQ/R20133</div><div>Dis. PG-IDRO-D-13242</div></div>		Tav: 3	Scala 1:10.000

Rif. Der. per Porto Empedocle DN 300 (12"), DP 24 bar  
**TRACCIATO DI PROGETTO VINCOLO IDROGEOLOGICO** Prov. di Agrigento





Il presente disegno e' di proprieta' aziendale - La Societa' tutelera' i propri diritti a termine di legge.

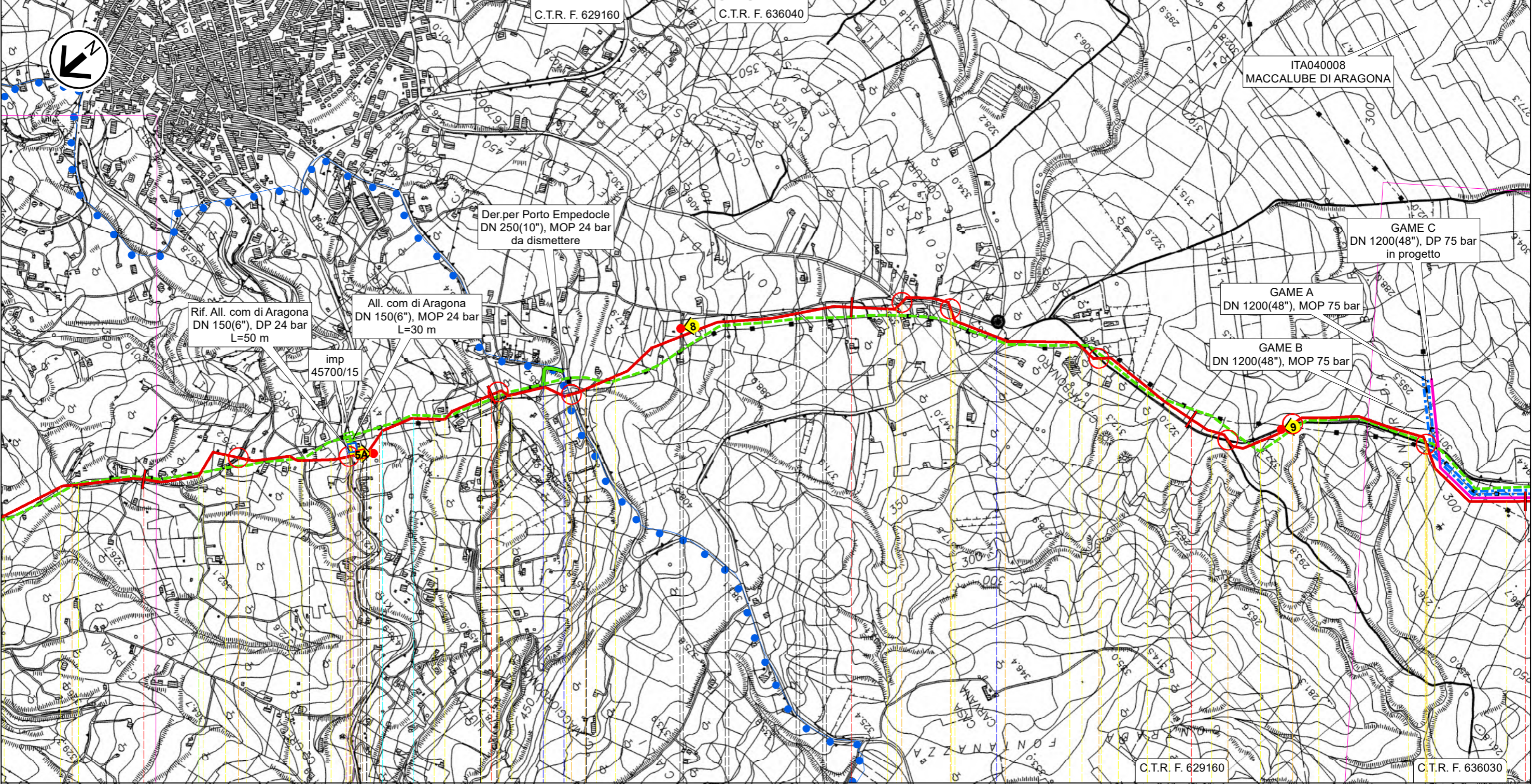


RIFACIMENTO DERIVAZIONE PER PORTO EMPEDOCLE  
DN 300(12"), DP 24 bar ed opere connesse




Rif. Der. per Porto Empedocle DN 300 (12"), DP 24 bar  
Rif. All.Com di Aragona DN 150(6"), DP 24 bar

TRACCIATO DI PROGETTO VINCOLO IDROGEOLOGICO Prov. di Agrigento

1	Gen. 2025	Aggiornamento AU 327 per Prescrizioni VIA	Vagni A.	Brunetti M.	Mattei F.	Foglio 7 di 27
0	Ott. 2023	Emissione per Autorizzazione Unica	Vagni A.	Brunetti M.	Mattei F.	
INDICE	DATA	REVISIONI	ELABORATO	VERIFICATO	APPROVATO	
						Tav: 5
Rif. SA: comm. 023113-105 / Dis.LB-D-83242			Comm. NQ/R20133 Dis. PG-IDRO-D-13242			Scala 1:10.000



Il presente disegno e' di proprieta' aziendale - La Societa' tutelera' i propri diritti a termine di legge.

16	17	18	19	20
Aragona				
AGRIGENTO				
				
Str.Com.Contrada Campanella	Str.Com.Contrada Campanella	SP N.17-C	Str.Com.per S.Marco	Str.Com.
Str.Com.	Regia Trazzera Vocale	Str.com.	Str.com.	Fosso
Str.vic.Fontanazza	SPNC N.22	SPNC N.22	SPNC N.22	SPNC N.22
				
T	RT	T	RD	RT
				
ST-D-03331 ST-D-03331 ST-D-03331 ST-D-03331				

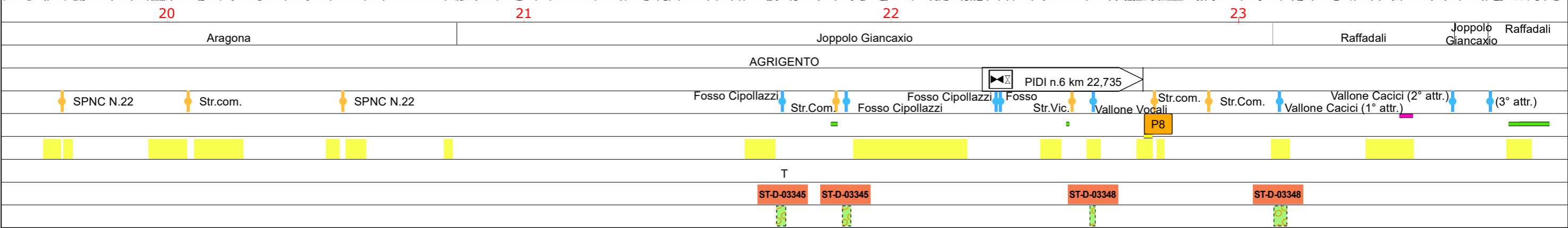
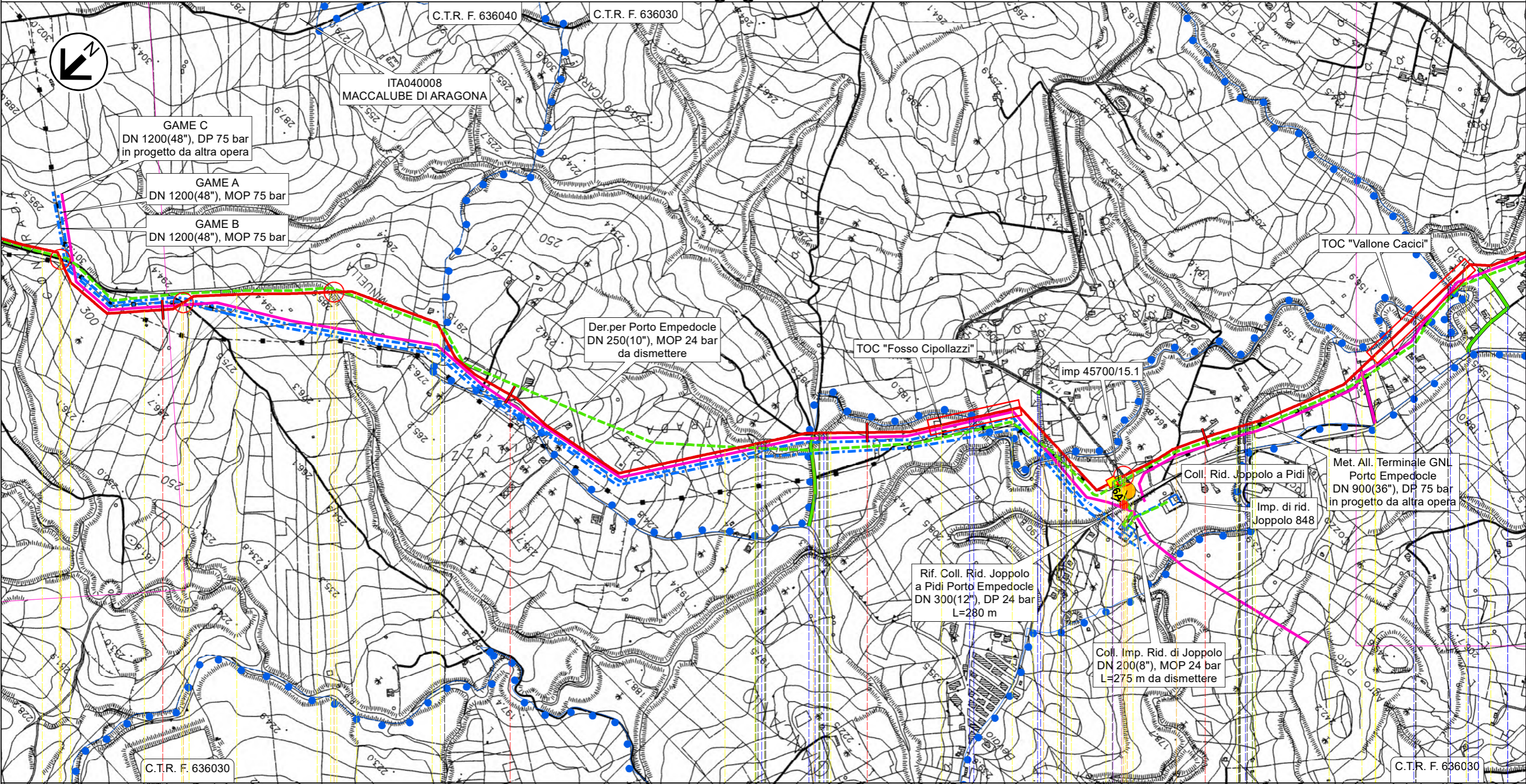
RIFACIMENTO DERIVAZIONE PER PORTO EMPEDOCLE  
DN 300(12"), DP 24 bar ed opere connesse

1	Gen. 2025	Aggiornamento AU 327 per Prescrizioni VIA	Vagni A.	Brunetti M.	Mattei F.	Foglio 8 di 27
0	Ott. 2023	Emissione per Autorizzazione Unica	Vagni A.	Brunetti M.	Mattei F.	
INDICE	DATA	REVISIONI	ELABORATO	VERIFICATO	APPROVATO	
			Comm. NQ/R20133			Tav: 6
			Dis. PG-IDRO-D-13242			Scala 1:10.000



Rif. SA: comm. 023113-105 / Dis.LB-D-83242

Rif. Der. per Porto Empedocle DN 300 (12"), DP 24 bar  
**TRACCIATO DI PROGETTO VINCOLO IDROGEOLOGICO** Prov. di Agrigento



Il presente disegno e' di proprieta' aziendale - La Societa' tutelera' i propri diritti a termine di legge.



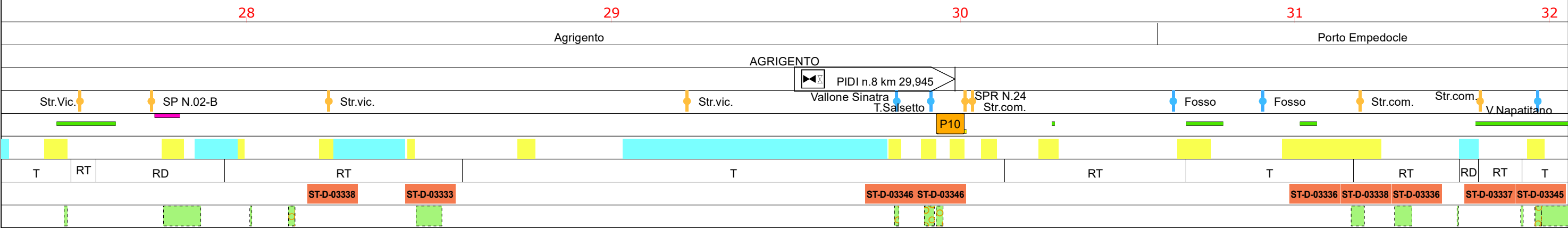
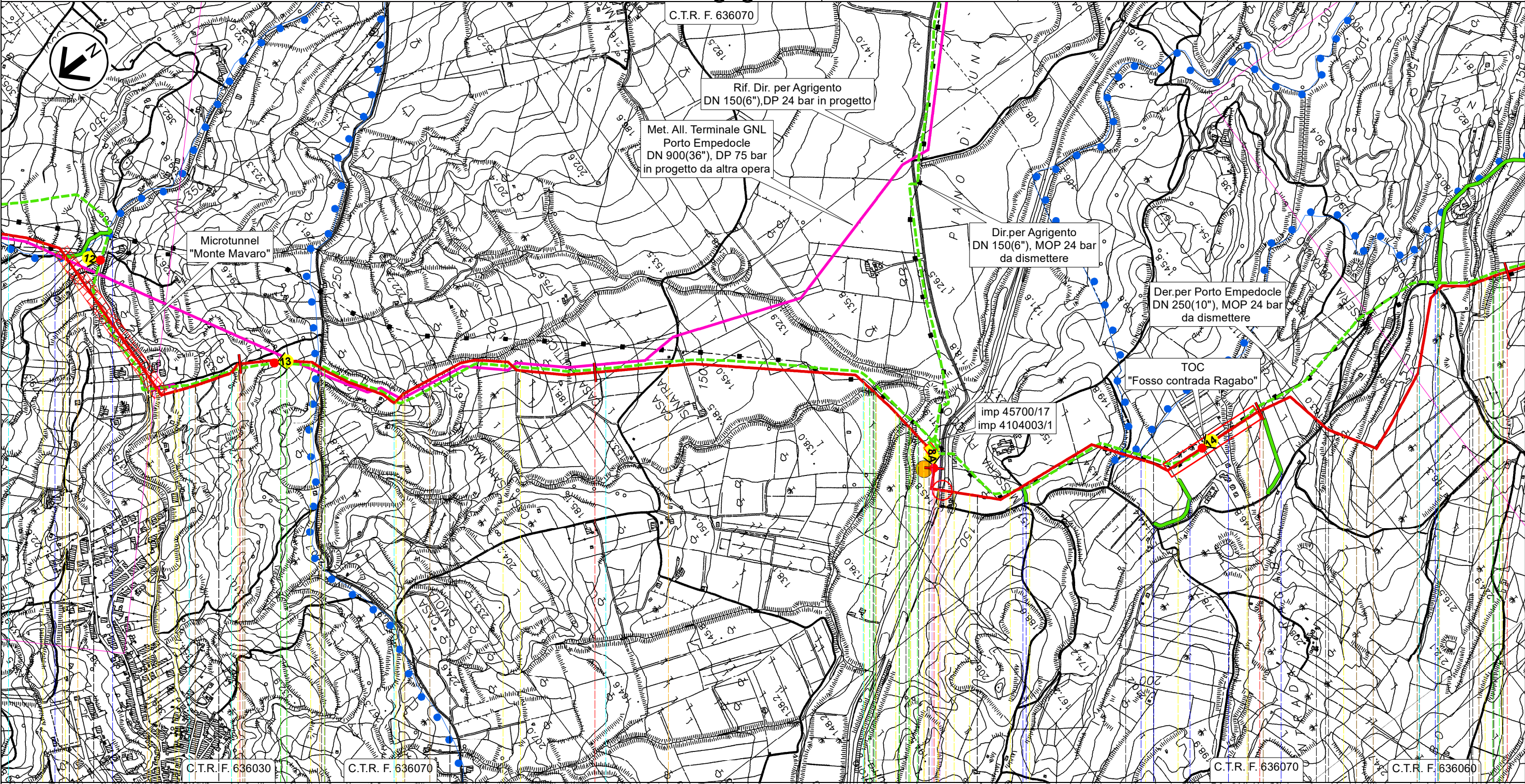
RIFACIMENTO DERIVAZIONE PER PORTO EMPEDOCLE  
DN 300(12"), DP 24 bar ed opere connesse

1	Gen. 2025	Aggiornamento AU 327 per Prescrizioni VIA	Vagni A.	Brunetti M.	Mattei F.	Foglio 10 di 27
0	Ott. 2023	Emissione per Autorizzazione Unica	Vagni A.	Brunetti M.	Mattei F.	
INDICE	DATA	REVISIONI	ELABORATO	VERIFICATO	APPROVATO	
Rif. SA: comm. 023113-105 / Dis.LB-D-83242			Comm. NQ/R20133			Tav: 8
			Dis. PG-IDRO-D-13242			Scala 1:10.000



Rif. SA: comm. 023113-105 / Dis.LB-D-83242

Rif. Der. per Porto Empedocle DN 300 (12"), DP 24 bar  
**TRACCIATO DI PROGETTO VINCOLO IDROGEOLOGICO Prov. di Agrigento**

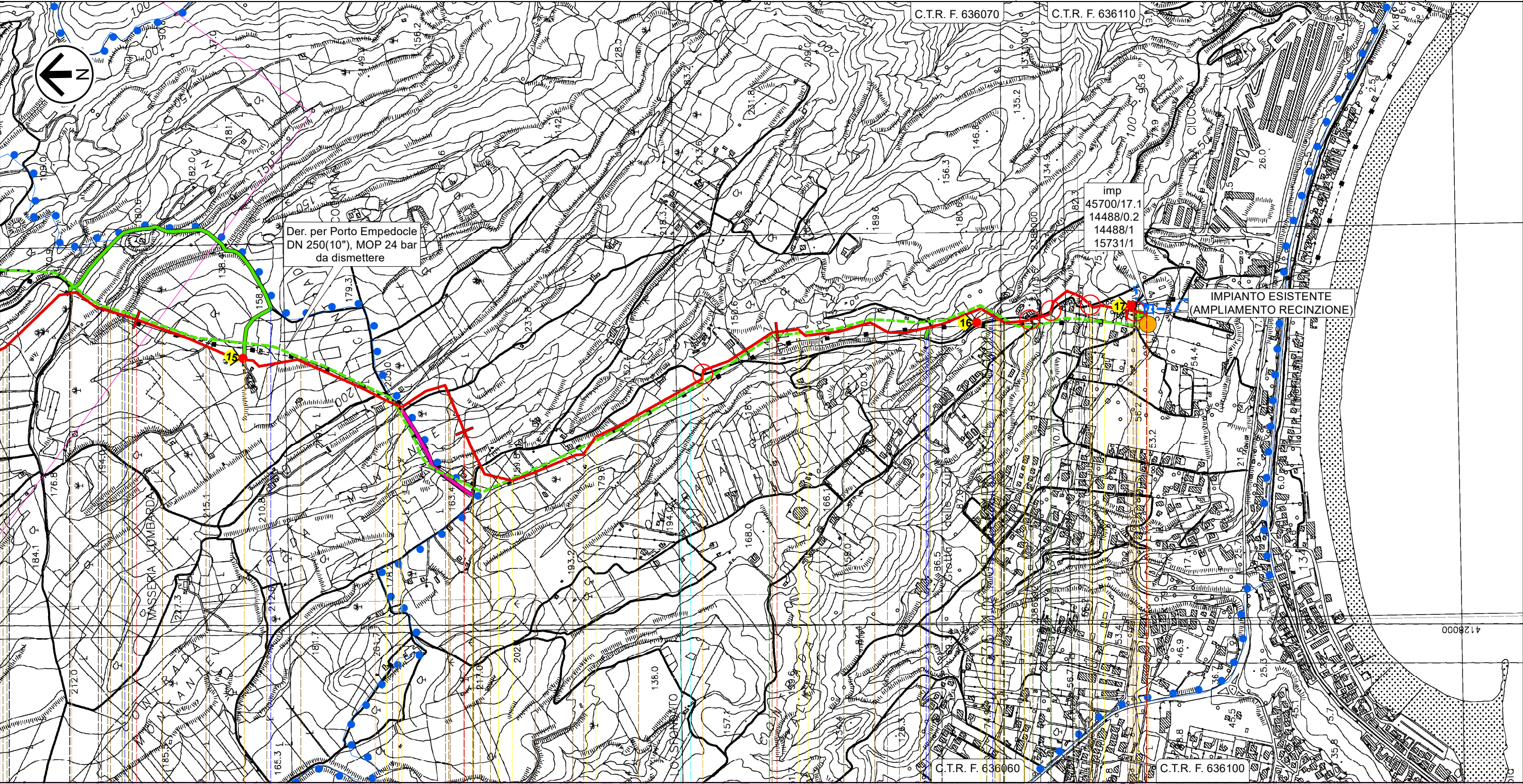


RIFACIMENTO DERIVAZIONE PER PORTO EMPEDOCLE  
DN 300(12"), DP 24 bar ed opere connesse

1	Gen. 2025	Aggiornamento AU 327 per Prescrizioni VIA	Vagni A.	Brunetti M.	Mattei F.	Foglio 11 di 27
0	Ott. 2023	Emissione per Autorizzazione Unica	Vagni A.	Brunetti M.	Mattei F.	
INDICE	DATA	REVISIONI	ELABORATO	VERIFICATO	APPROVATO	
Rif. Der. per Porto Empedocle DN 300 (12"), DP 24 bar			Comm. NQ/R20133			Tav: 9
TRACCIATO DI PROGETTO VINCOLO IDROGEOLOGICO Prov. di Agrigento			Dis. PG-IDRO-D-13242			Scala 1:10.000



Rif. SA: comm. 023113-105 / Dis.LB-D-83242



32

33

34

35  
35,055

Porto Empedocle

AGRIGENTO

IMP n.45700/17.1 km 35,055

Str.com. Vallone Napatitano Str.Vic. Str.Vic. Str.Vic. Str.com. Str.com. Str.Com. Torrente Re Str.com. Str.vic. Str.com.

P11

RT RD RT T RT T RT RD RT

STD-03337 STD-03345

STD-03336 STD-03338

STD-03344 STD-03338

STD-03336

RIFACIMENTO DERIVAZIONE PER PORTO EMPEDOCLE  
DN 300(12"), DP 24 bar ed opere connesse

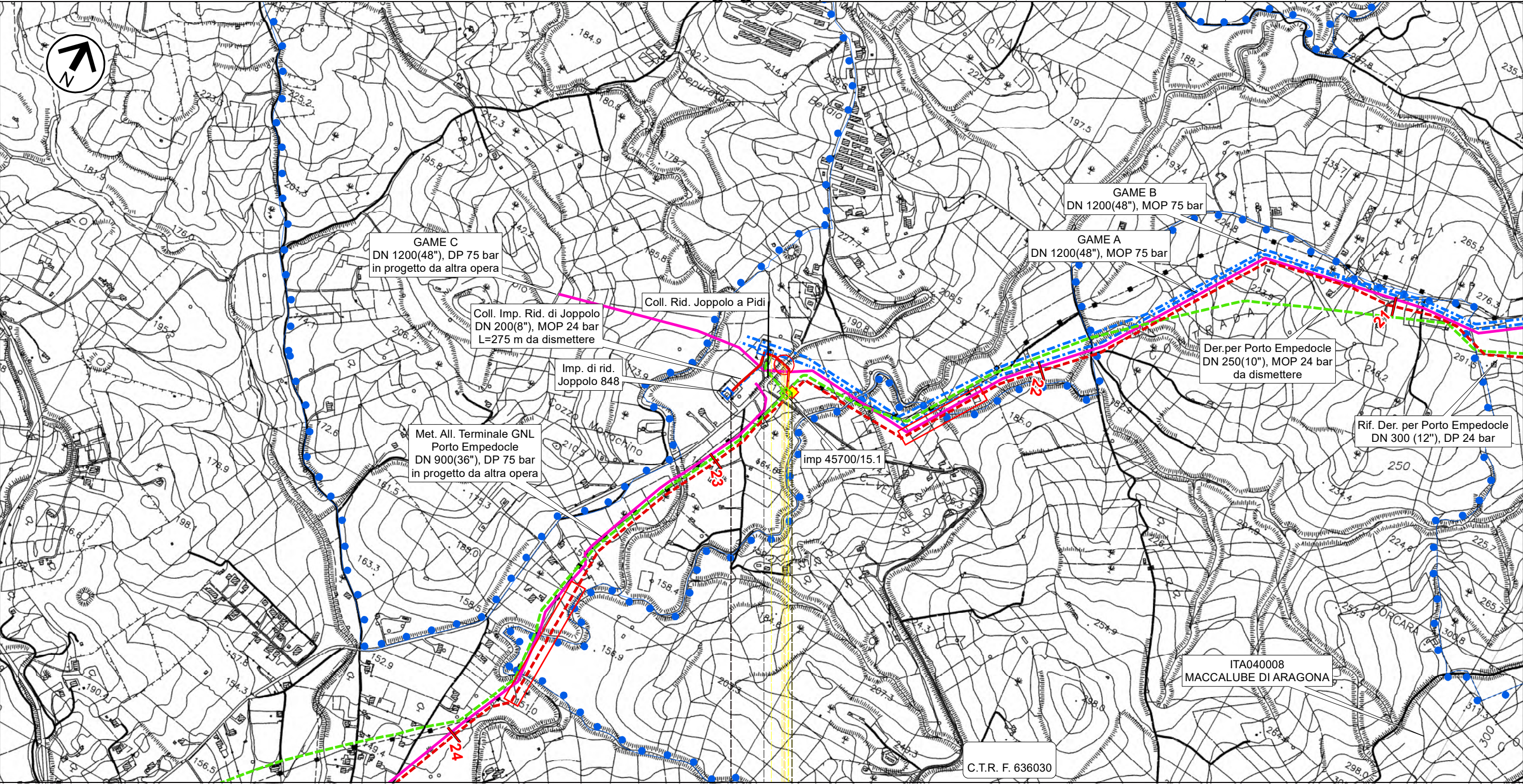
1	Gen. 2025	Aggiornamento AU 327 per Prescrizioni VIA	Vagni A.	Brunetti M.	Mattei F.	Foglio 12 di 27
0	Ott. 2023	Emissione per Autorizzazione Unica	Vagni A.	Brunetti M.	Mattei F.	
INDICE	DATA	REVISIONI	ELABORATO	VERIFICATO	APPROVATO	
			Comm. NQ/R20133			Tav: 10
			Dis. PG-IDRO-D-13242			Scala 1:10.000



Rif. SA: comm. 023113-105 / Dis.LB-D-83242


Rif. Col. Rid. Joppolo a PIDI Porto Empedocle DN 300 (12"), DP 24 bar

TRACCIATO DI PROGETTO VINCOLO IDROGEOLOGICO Prov. di Agrigento



0 0,280

Joppolo Giancaxio





SP N.18

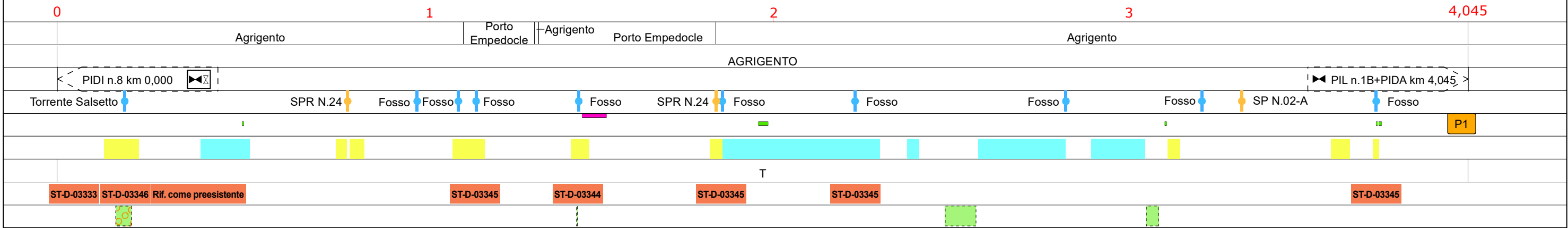
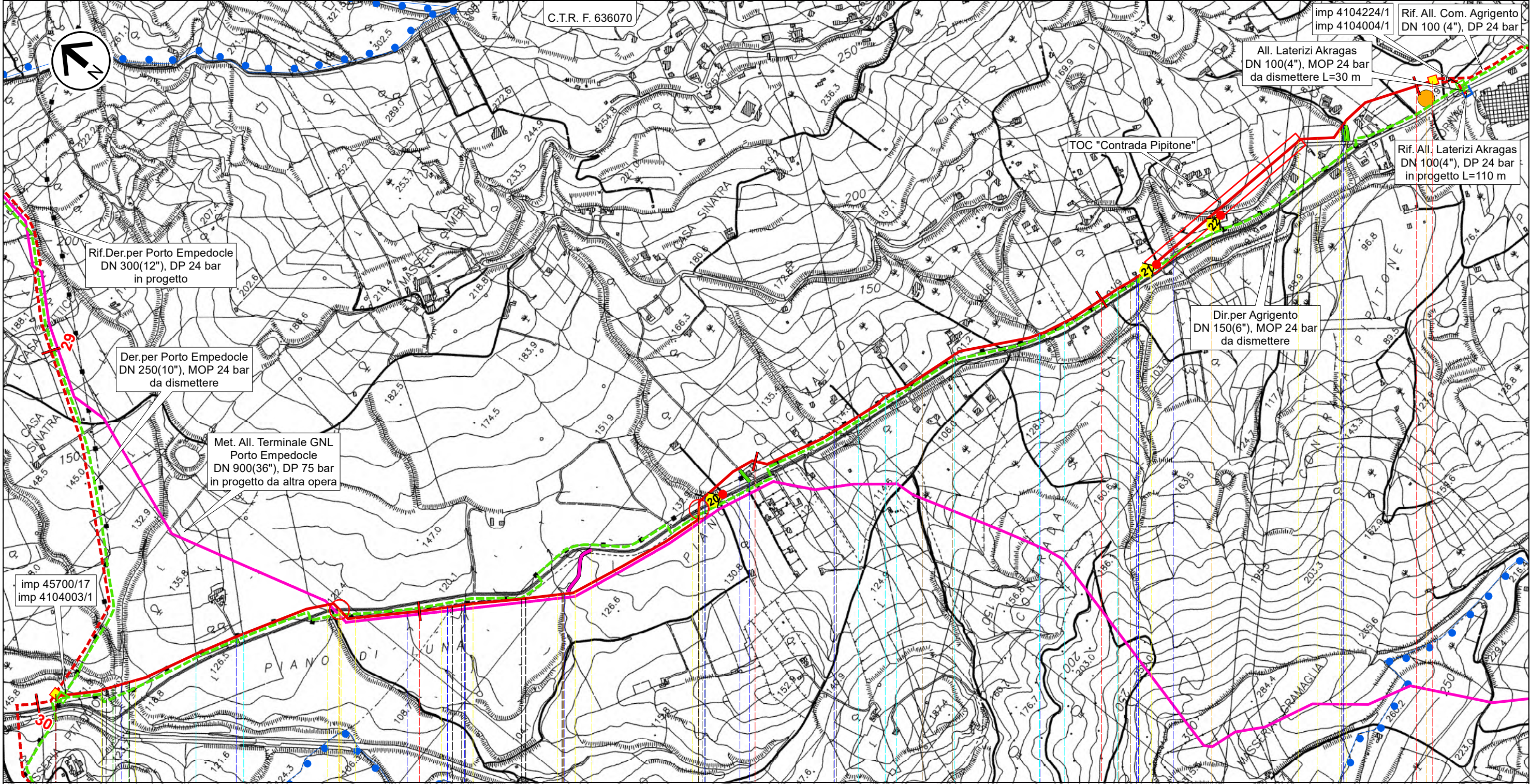
T

RIFACIMENTO DERIVAZIONE PER PORTO EMPEDOCLE  
DN 300(12"), DP 24 bar ed opere connesse

Rif. Dir. per Agrigento DN 150(6"), DP 24 bar  
Rif. All. Laterizi Akragas DN 100(4"), DP 24 bar

TRACCIATO DI PROGETTO VINCOLO IDROGEOLOGICO Prov. di Agrigento

1	Gen. 2025	Aggiornamento AU 327 per Prescrizioni VIA	Vagni A.	Brunetti M.	Mattei F.	Foglio 13 di 27
0	Ott. 2023	Emissione per Autorizzazione Unica	Vagni A.	Brunetti M.	Mattei F.	
INDICE	DATA	REVISIONI	ELABORATO	VERIFICATO	APPROVATO	
					Comm. NQ/R20133	Tav: 11
Rif. SA: comm. 023113-105 / Dis.LB-D-83242			Dis. PG-IDRO-D-13242		Scala 1:10.000	



Il presente disegno e' di proprieta' aziendale - La Societa' tutelera' i propri diritti a termine di legge.

RIFACIMENTO DERIVAZIONE PER PORTO EMPEDOCLE  
DN 300(12"), DP 24 bar ed opere connesse

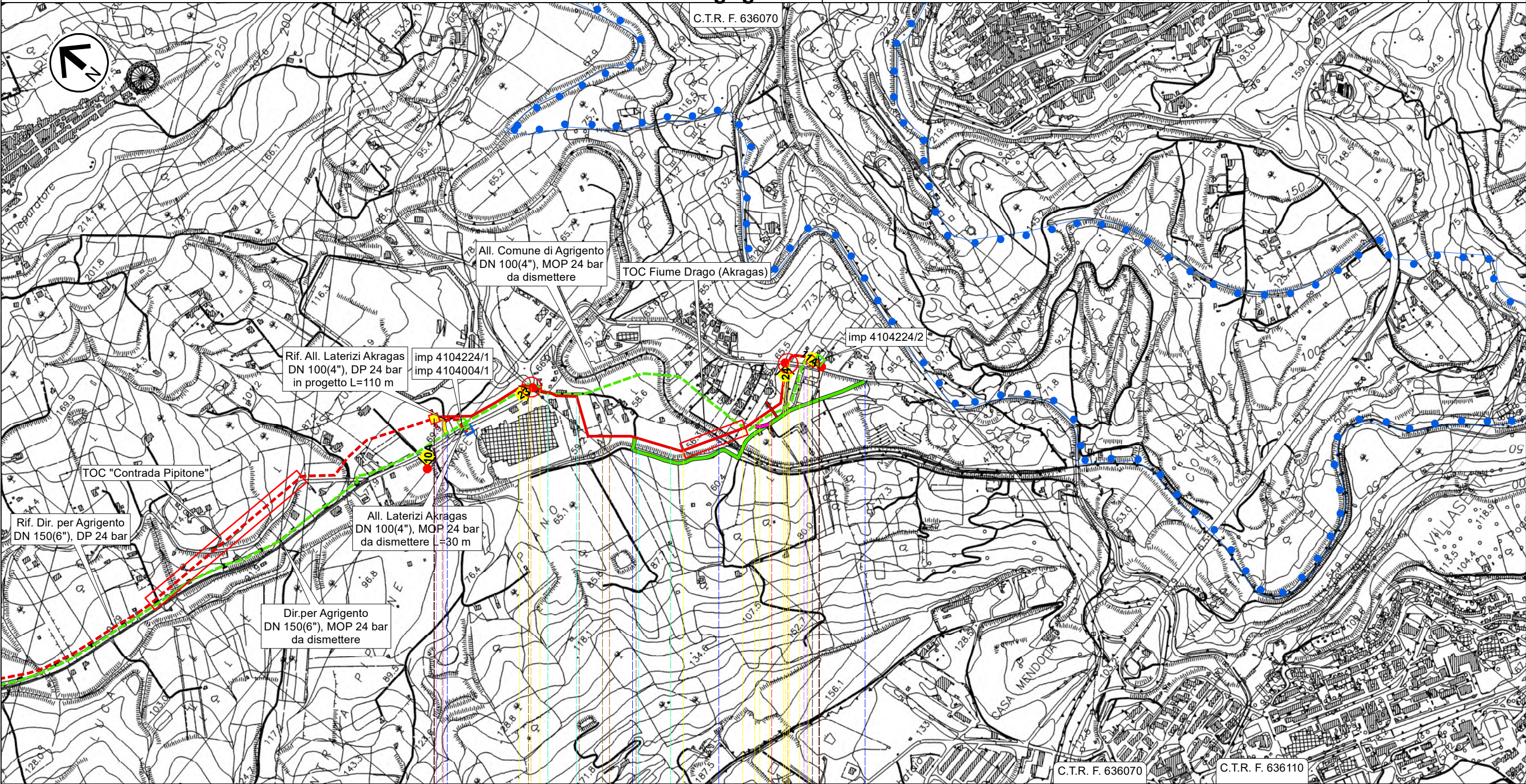
1	Gen. 2025	Aggiornamento AU 327 per Prescrizioni VIA	Vagni A.	Brunetti M.	Mattei F.	Foglio 14 di 27
0	Ott. 2023	Emissione per Autorizzazione Unica	Vagni A.	Brunetti M.	Mattei F.	
INDICE	DATA	REVISIONI	ELABORATO	VERIFICATO	APPROVATO	
			Comm. NQ/R20133			Tav: 12
			Dis. PG-IDRO-D-13242			Scala 1:10.000

Rif.All.Com. Agrigento DN 100 (4"), DP 24 bar

TRACCIATO DI PROGETTO VINCOLO IDROGEOLOGICO Prov. di Agrigento



Rif. SA: comm. 023113-105 / Dis.LB-D-83242



0 1 1,240

Agrigento

AGRIGENTO

◀PIL n.1B+PIDA km 0,002

▶PIDA n.2B km 1,212

SP N.02-A



Fiume Drago (Fiume Akragas)

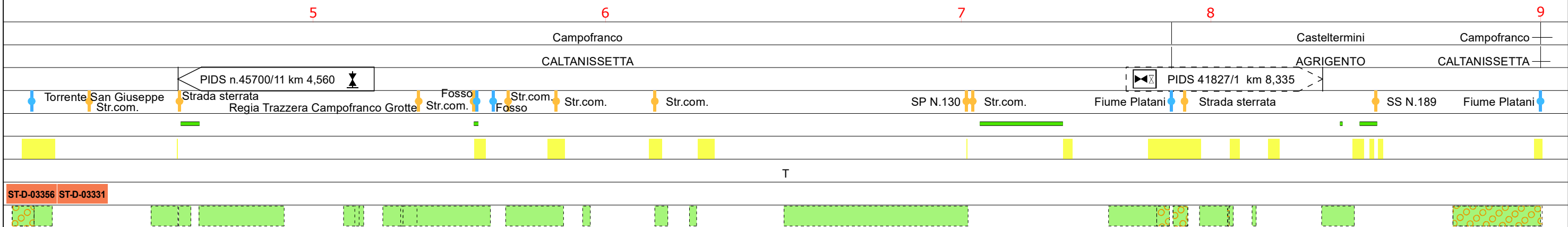
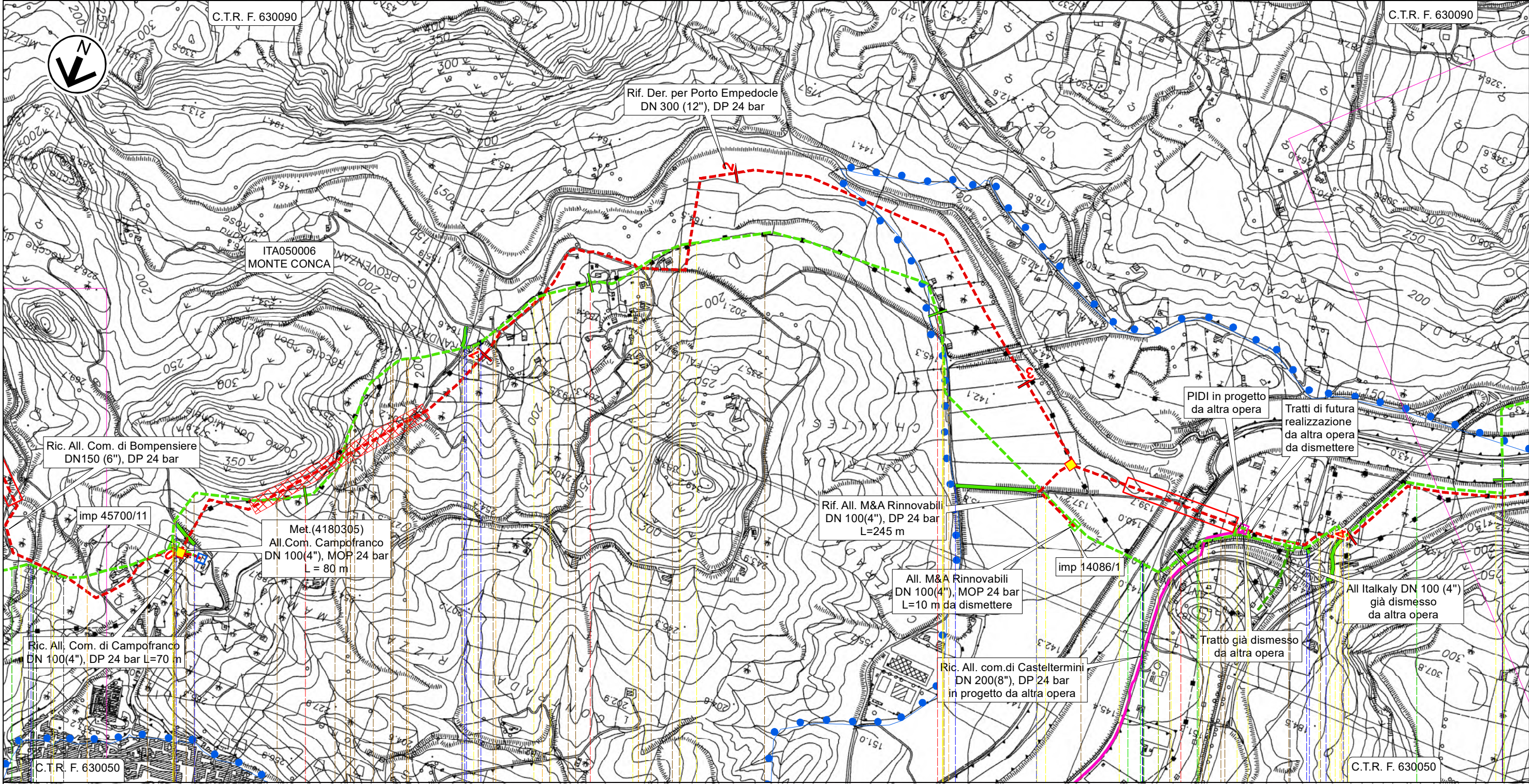
SP N.01-B

T

RIFACIMENTO DERIVAZIONE PER PORTO EMPEDOCLE  
DN 300(12"), DP 24 bar ed opere connesse

Der. per Porto Empedocle DN 250 (10"), MOP 24 bar  
All Com.di Campofranco DN 100(4"),MOP 24 bar-All. M&A Rinnovabili DN 100(4"),MOP 24 bar  
**TRACCIATO DI PROGETTO VINCOLO IDROGEOLOGICO Prov. di Agrigento**

1	Gen. 2025	Aggiornamento AU 327 per Prescrizioni VIA	Vagni A.	Brunetti M.	Mattei F.	Foglio 15 di 27
0	Ott. 2023	Emissione per Autorizzazione Unica	Vagni A.	Brunetti M.	Mattei F.	
INDICE	DATA	REVISIONI	ELABORATO	VERIFICATO	APPROVATO	
					Comm. NQ/R20133	Tav: 1A
Rif. SA: comm. 023113-105 / Dis.LB-D-83242			Dis. PG-IDRO-D-13242		Scala 1:10.000	





Il presente disegno e' di proprieta' aziendale - La Societa' tutelera' i propri diritti a termine di legge.

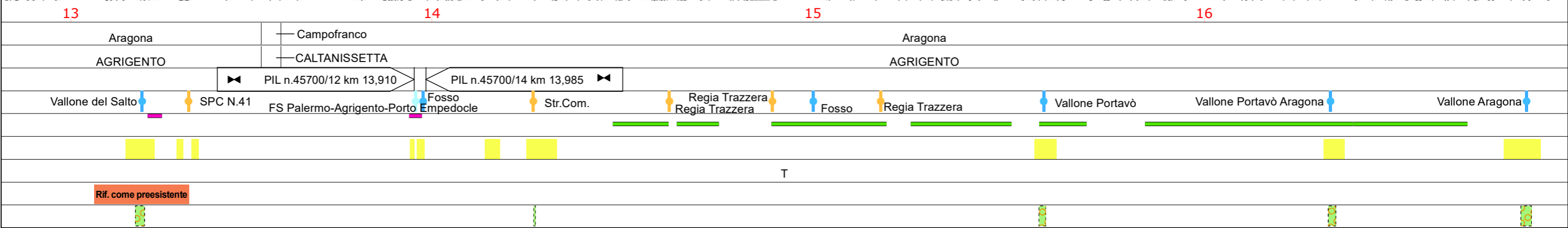
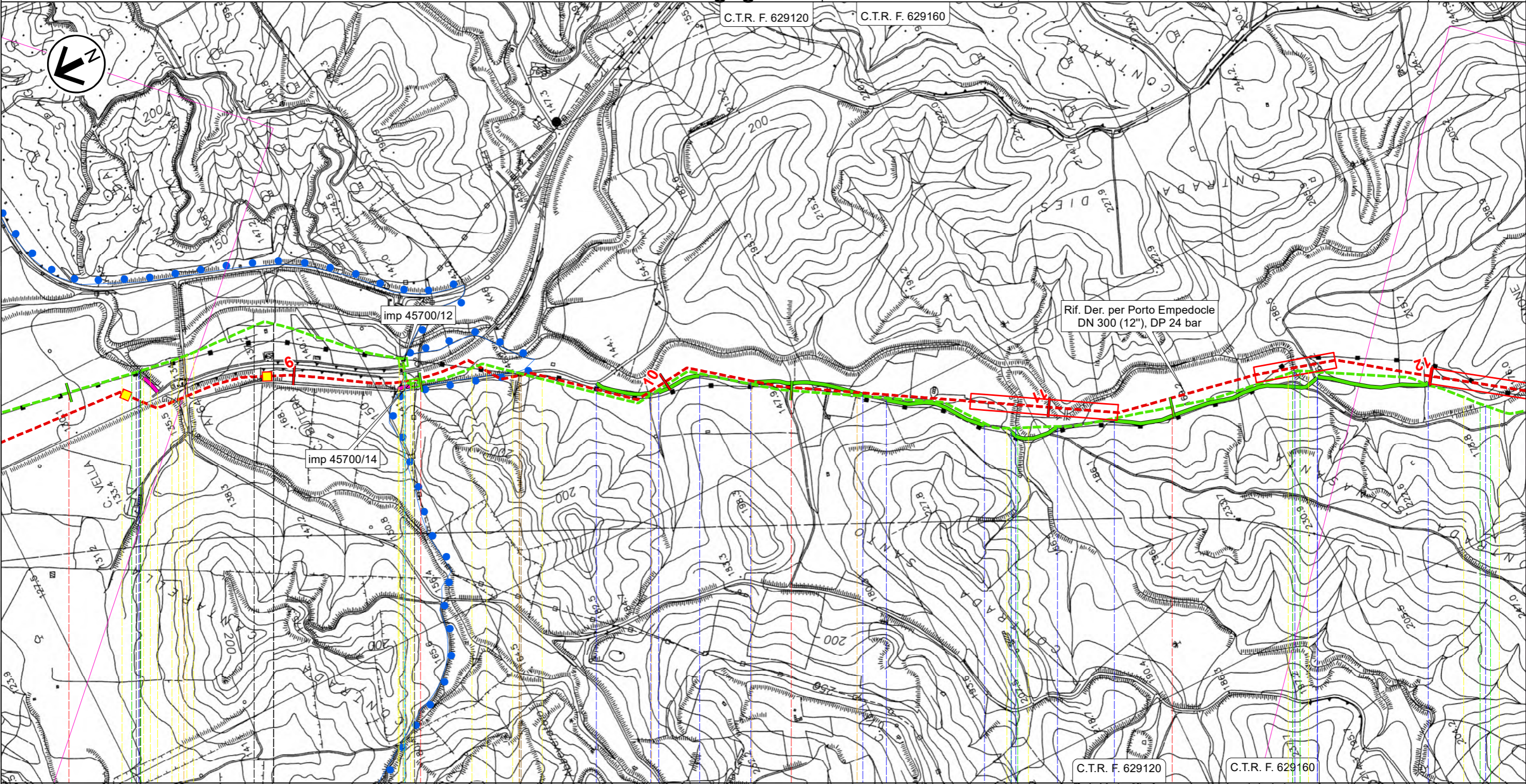
1	Gen. 2025	Aggiornamento AU 327 per Prescrizioni VIA	Vagni A.	Brunetti M.	Mattei F.	Foglio 16 di 27
0	Ott. 2023	Emissione per Autorizzazione Unica	Vagni A.	Brunetti M.	Mattei F.	
INDICE	DATA	REVISIONI	ELABORATO	VERIFICATO	APPROVATO	
		 Rif. SA: comm. 023113-105 / Dis.LB-D-83242	Comm. NQ/R20133			Tav: 2A
			Dis. PG-IDRO-D-13242			Scala 1:10.000

Il presente disegno e' di proprieta' aziendale - La Societa' tutelera' i propri diritti a termine di legge.

RIFACIMENTO DERIVAZIONE PER PORTO EMPEDOCLE  
DN 300(12"), DP 24 bar ed opere connesse

1	Gen. 2025	Aggiornamento AU 327 per Prescrizioni VIA	Vagni A.	Brunetti M.	Mattei F.	Foglio 17 di 27
0	Ott. 2023	Emissione per Autorizzazione Unica	Vagni A.	Brunetti M.	Mattei F.	
INDICE	DATA	REVISIONI	ELABORATO	VERIFICATO	APPROVATO	
					Comm. NQ/R20133	Tav: 3A
Rif. SA: comm. 023113-105 / Dis.LB-D-83242			Dis. PG-IDRO-D-13242			Scala 1:10.000

Der. per Porto Empedocle DN 250 (10"), MOP 24 bar  
**TRACCIATO DI PROGETTO VINCOLO IDROGEOLOGICO** Prov. di Agrigento





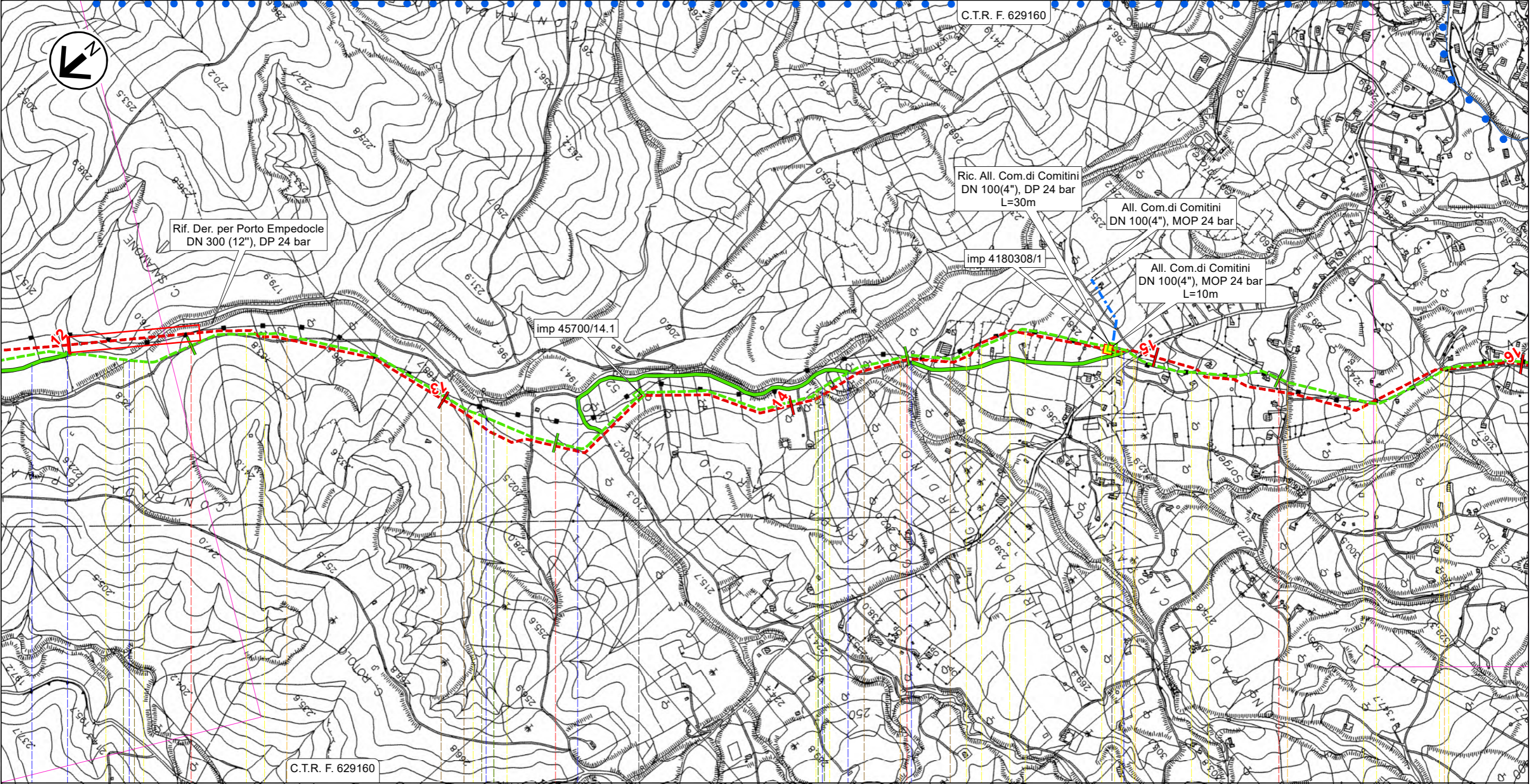
Il presente disegno e' di proprieta' aziendale - La Societa' tutelera' i propri diritti a termine di legge.

RIFACIMENTO DERIVAZIONE PER PORTO EMPEDOCLE  
DN 300(12"), DP 24 bar ed opere connesse

Der. per Porto Empedocle DN 250 (10"), MOP 24 bar  
All. Com. di Comitini DN 100 (4"), MOP 24 bar

TRACCIATO DI PROGETTO VINCOLO IDROGEOLOGICO Prov. di Agrigento

1	Gen. 2025	Aggiornamento AU 327 per Prescrizioni VIA	Vagni A.	Brunetti M.	Mattei F.	Foglio 18 di 27
0	Ott. 2023	Emissione per Autorizzazione Unica	Vagni A.	Brunetti M.	Mattei F.	
INDICE	DATA	REVISIONI	ELABORATO	VERIFICATO	APPROVATO	
						Tav: 4A
Rif. SA: comm. 023113-105 / Dis.LB-D-83242			Comm. NQ/R20133 Dis. PG-IDRO-D-13242			Scala 1:10.000



17

18

19

20

Aragona

AGRIGENTO

► PIL n.45700/14.1 km 18,275

► PIDS n.4180308/1 km 19,550

Vallone Aragona

Str.Vic.

Vallone Ferrera

Vallone Campanella

Str.Vic.Alongi

Str.Vic.Alongi

SPNC N.11

Str.Com.per S.Rosalia



Str.Com.Contrada Campanella

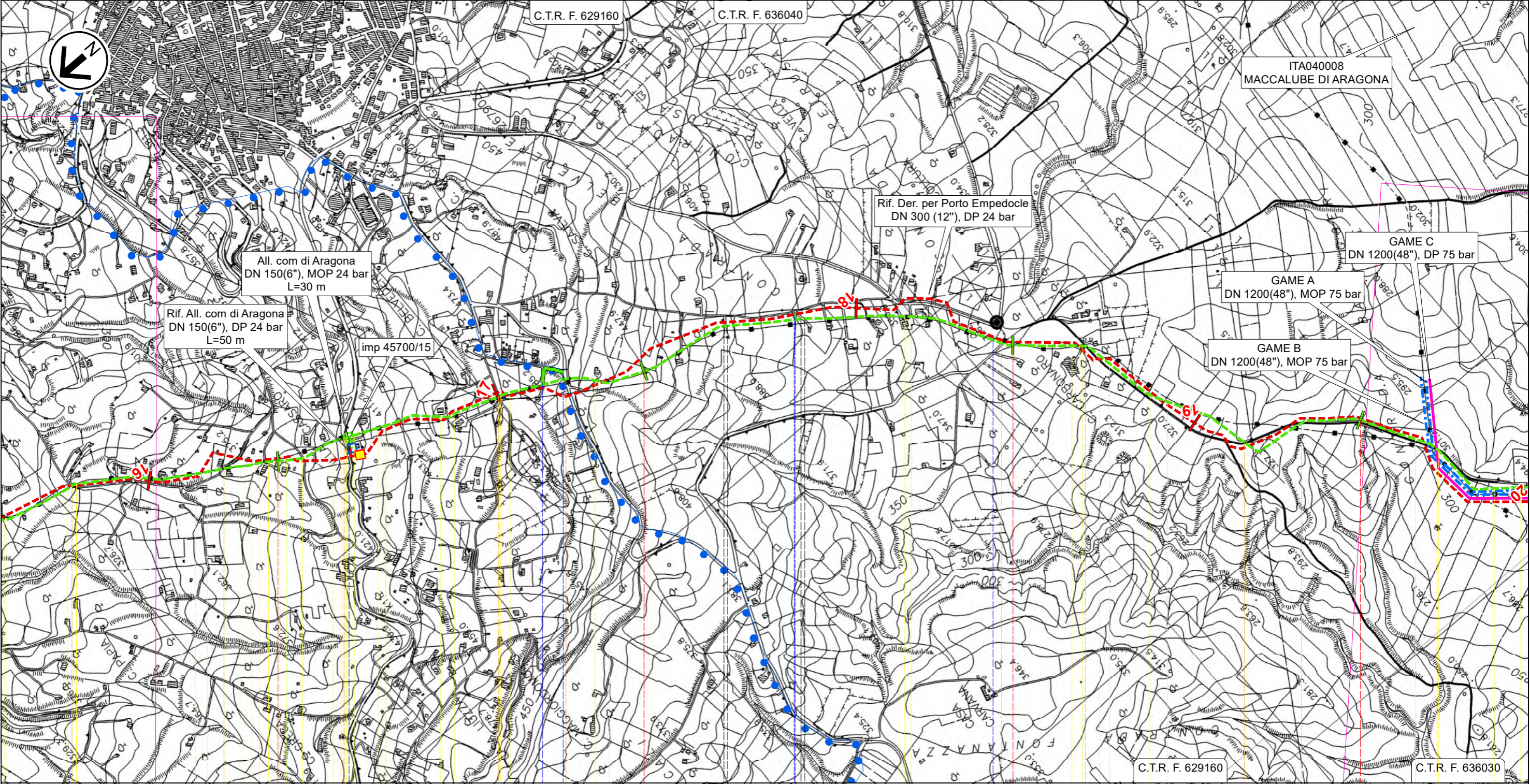
T

RIFACIMENTO DERIVAZIONE PER PORTO EMPEDOCLE  
DN 300(12"), DP 24 bar ed opere connesse

Der. per Porto Empedocle DN 250 (10"), MOP 24 bar  
All. Com. di Aragona DN 150 (6"), MOP 24 bar

TRACCIATO DI PROGETTO VINCOLO IDROGEOLOGICO Prov. di Agrigento

1	Gen. 2025	Aggiornamento AU 327 per Prescrizioni VIA	Vagni A.	Brunetti M.	Mattei F.	Foglio 19 di 27
0	Ott. 2023	Emissione per Autorizzazione Unica	Vagni A.	Brunetti M.	Mattei F.	
INDICE	DATA	REVISIONI	ELABORATO	VERIFICATO	APPROVATO	
					Comm. NQ/R20133	Tav: 5A
Rif. SA: comm. 023113-105 / Dis.LB-D-83242			Dis. PG-IDRO-D-13242		Scala 1:10.000	



21

22

23

24

Aragona

AGRIGENTO

PIDS n.45700/15 km 21,200

Str.Com.Contrada Campanella

Str.Com.Contrada Campanella

SP N.17-C

Str.Com.per S.Marco

Str. vic.

Fosso

Str.vic.

SPNC N.22

SPNC N.22

SPNC N.22

SPNC N.22

T



ST-D-03331

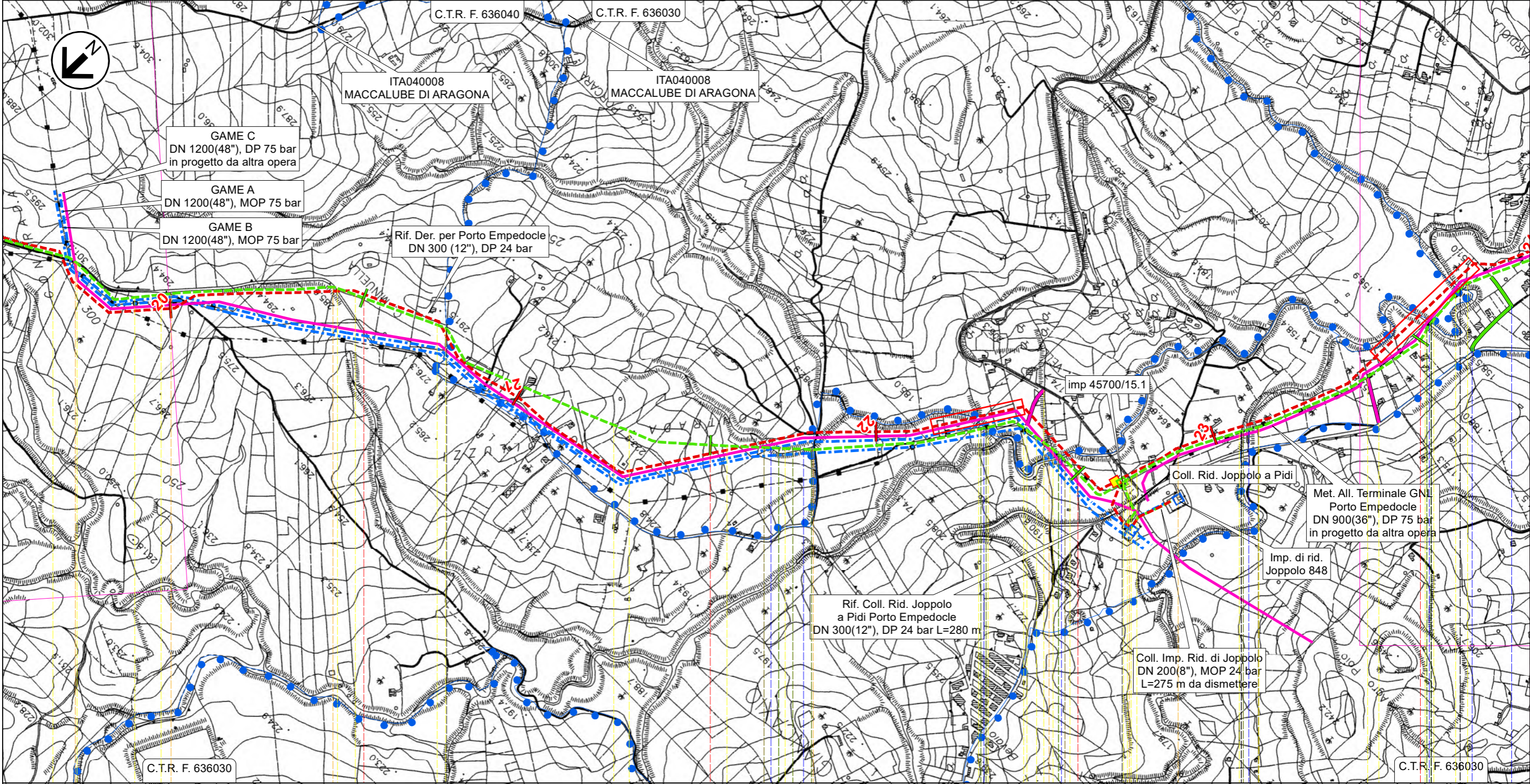
ST-D-03331

RIFACIMENTO DERIVAZIONE PER PORTO EMPEDOCLE  
DN 300(12"), DP 24 bar ed opere connesse

Der. per Porto Empedocle DN 250 (10"), MOP 24 bar  
Coll. Imp. Riduzione di Joppolo DN 200 (8"), MOP 24 bar

TRACCIATO DI PROGETTO VINCOLO IDROGEOLOGICO Prov. di Agrigento

1	Gen. 2025	Aggiornamento AU 327 per Prescrizioni VIA	Vagni A.	Brunetti M.	Mattei F.	Foglio 20 di 27
0	Ott. 2023	Emissione per Autorizzazione Unica	Vagni A.	Brunetti M.	Mattei F.	
INDICE	DATA	REVISIONI	ELABORATO	VERIFICATO	APPROVATO	
					Comm. NQ/R20133	Tav: 6A
Rif. SA: comm. 023113-105 / Dis.LB-D-83242			Dis. PG-IDRO-D-13242		Scala 1:10.000	



Il presente disegno e' di proprieta' aziendale - La Societa' tutelera' i propri diritti a termine di legge.



RIFACIMENTO DERIVAZIONE PER PORTO EMPEDOCLE  
DN 300(12"), DP 24 bar ed opere connesse

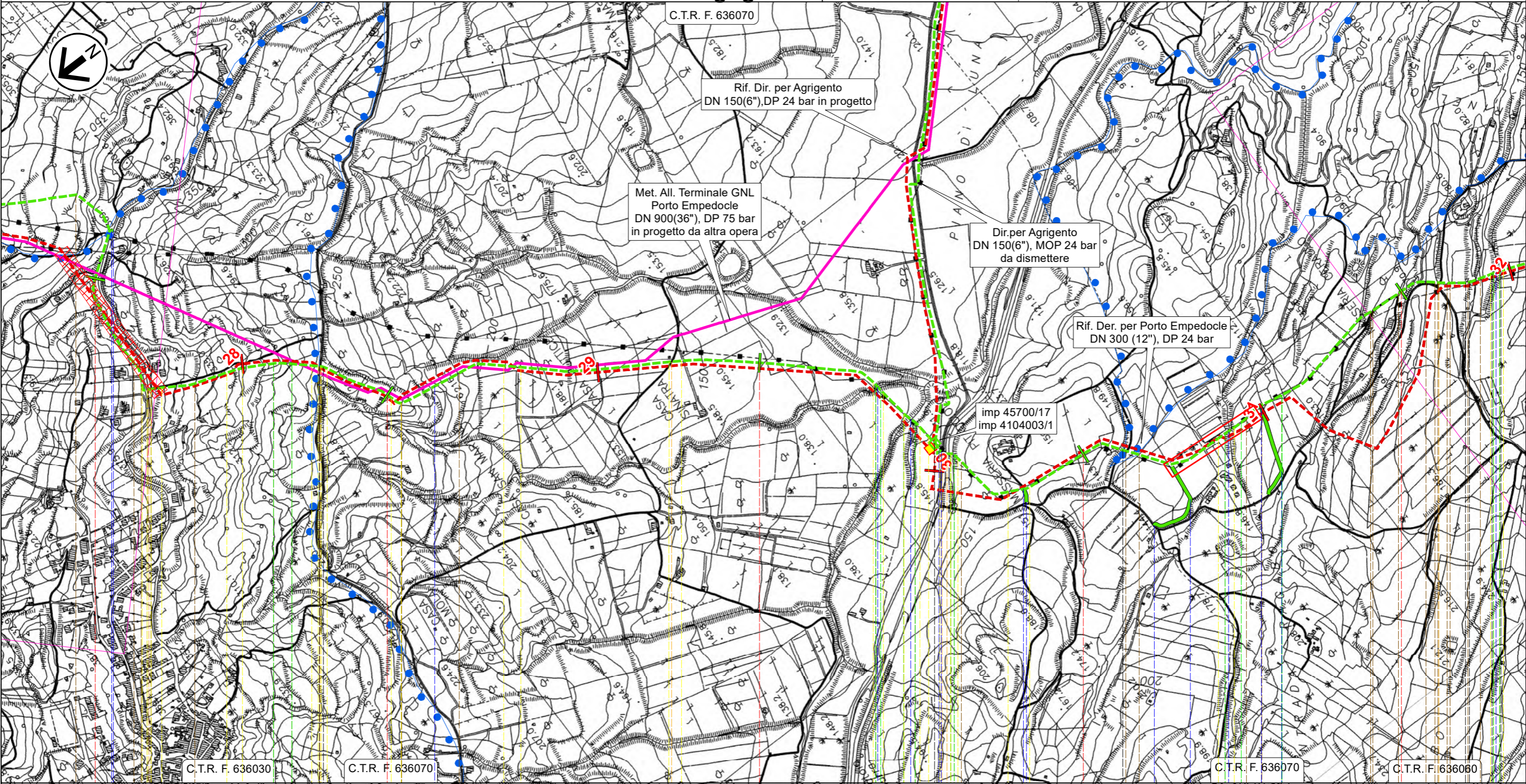
1	Gen. 2025	Aggiornamento AU 327 per Prescrizioni VIA	Vagni A.	Brunetti M.	Mattei F.	Foglio 22 di 27
0	Ott. 2023	Emissione per Autorizzazione Unica	Vagni A.	Brunetti M.	Mattei F.	
INDICE	DATA	REVISIONI	ELABORATO	VERIFICATO	APPROVATO	



Rif. SA: comm. 023113-105 / Dis.LB-D-83242

Comm. NQ/R20133	Tav: 8A
Dis. PG-IDRO-D-13242	Scala 1:10.000

Der. per Porto Empedocle DN 250 (10"), MOP 24 bar  
**TRACCIATO DI PROGETTO VINCOLO IDROGEOLOGICO Prov. di Agrigento**



32

33

34

35

36

Agrigento

Porto Empedocle

AGRIGENTO

PIDI n.45700/17 km 34,530  
- 4104003/1

SP N.02-B

Str.vic.

Fosso

Str.vic.

Vallone Sinatra

Torrente Saisetto

SPR N.24  
Str.com.

Fosso

Fosso

Str.com.

Vallone Napatitano

T

ST-D-03338

ST-D-03331 ST-D-03345

RIFACIMENTO DERIVAZIONE PER PORTO EMPEDOCLE  
DN 300(12"), DP 24 bar ed opere connesse

1	Gen. 2025	Aggiornamento AU 327 per Prescrizioni VIA	Vagni A.	Brunetti M.	Mattei F.	Foglio 23 di 27
0	Ott. 2023	Emissione per Autorizzazione Unica	Vagni A.	Brunetti M.	Mattei F.	
INDICE	DATA	REVISIONI	ELABORATO	VERIFICATO	APPROVATO	
			Comm. NQ/R20133			Tav: 9A
			Dis. PG-IDRO-D-13242			Scala 1:10.000



Rif. SA: comm. 023113-105 / Dis.LB-D-83242

C.T.R. F. 636070

C.T.R. F. 636110

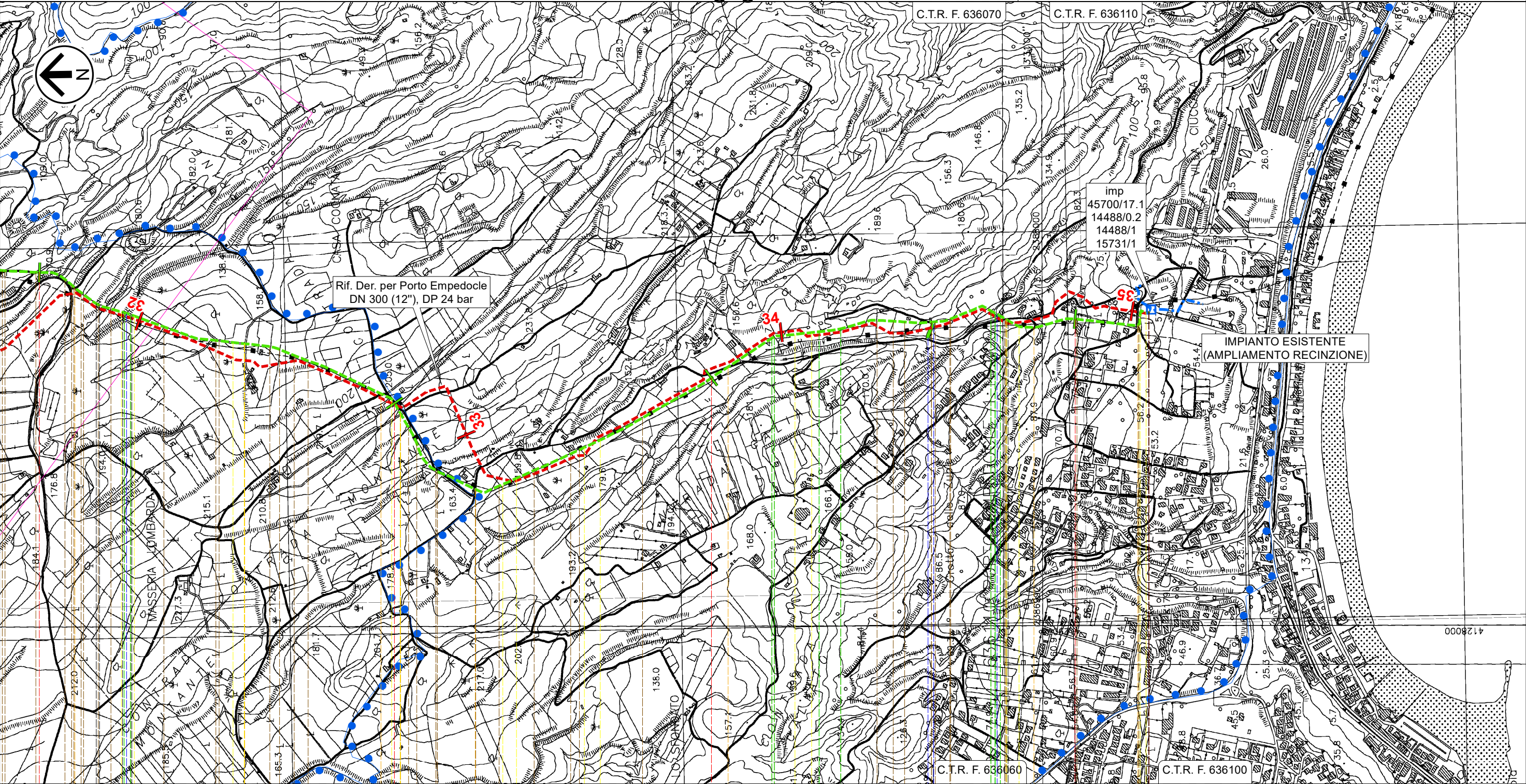
C.T.R. F. 636060

C.T.R. F. 636100

IMP n.45700/17.1 km 39,230



ST-D-03338

ST-D-03331 ST-D-03345

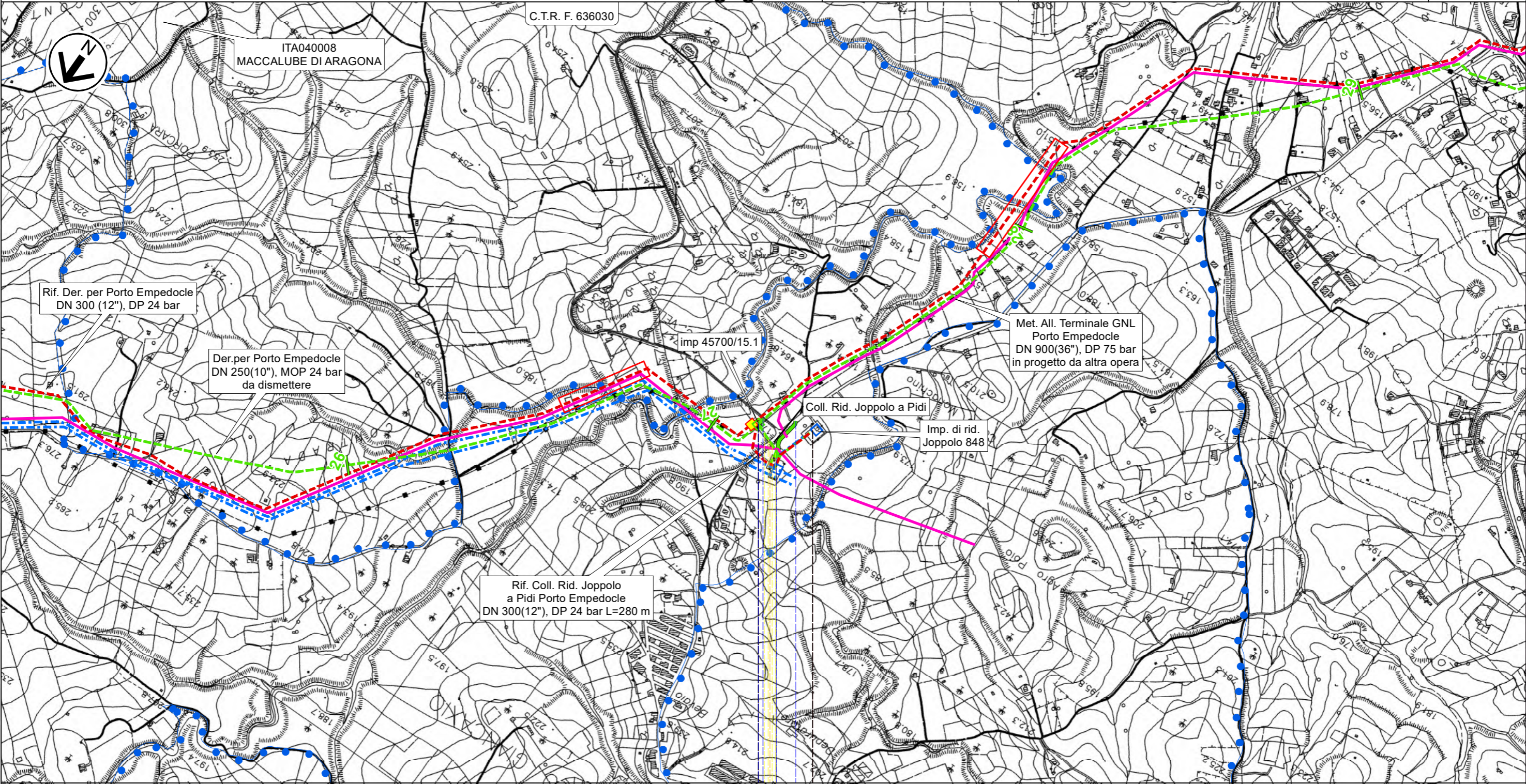


36	37	38	39	39,230
Porto Empedocle				
AGRIGENTO				
Str.com. Vallone Napatitano Str.Vic. Str.Vic. Str.Vic. Str.com. Str.com. Torrente Re (o Vallone di Giro) Str.vic. Str.com. Str.com.				
T				
ST-D-03331 ST-D-03345				
ST-D-03338				

RIFACIMENTO DERIVAZIONE PER PORTO EMPEDOCLE  
DN 300(12"), DP 24 bar ed opere connesse

1	Gen. 2025	Aggiornamento AU 327 per Prescrizioni VIA	Vagni A.	Brunetti M.	Mattei F.	Foglio 24 di 27
0	Ott. 2023	Emissione per Autorizzazione Unica	Vagni A.	Brunetti M.	Mattei F.	
INDICE	DATA	REVISIONI	ELABORATO	VERIFICATO	APPROVATO	
					Comm. NQ/R20133	Tav: 10A
Rif. SA: comm. 023113-105 / Dis.LB-D-83242			Dis. PG-IDRO-D-13242		Scala 1:10.000	

Coll. Imp. Riduzione di Joppolo DN 200 (8"), MOP 24 bar  
**TRACCIATO DI PROGETTO VINCOLO IDROGEOLOGICO** Prov. di Agrigento



0 0,275

Joppolo Giancaxio

PIDI n.45700/15.1 km 0,000

AGRIGENTO

IMP. km 0,140

Impianto n.848 km 0,275

SP N.18

T



RIFACIMENTO DERIVAZIONE PER PORTO EMPEDOCLE  
DN 300(12"), DP 24 bar ed opere connesse

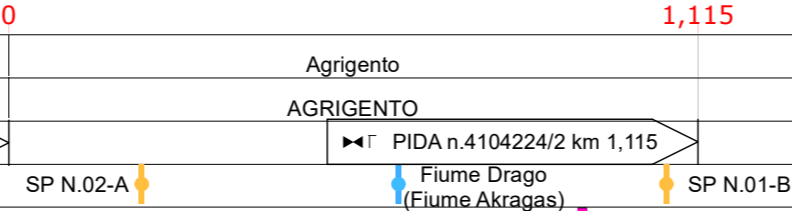
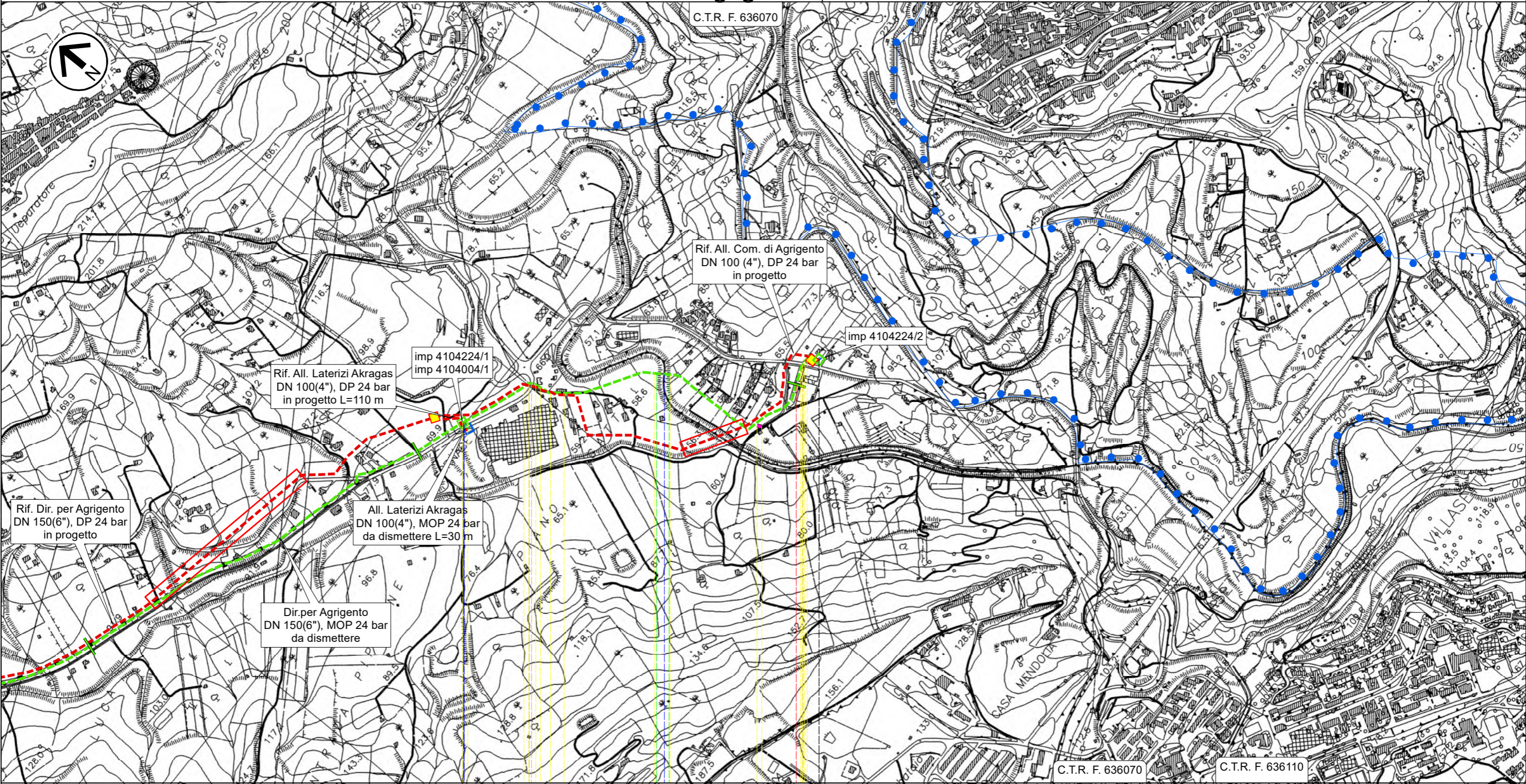
1	Gen. 2025	Aggiornamento AU 327 per Prescrizioni VIA	Vagni A.	Brunetti M.	Mattei F.	Foglio 26 di 27
0	Ott. 2023	Emissione per Autorizzazione Unica	Vagni A.	Brunetti M.	Mattei F.	
INDICE	DATA	REVISIONI	ELABORATO	VERIFICATO	APPROVATO	
			Comm. NQ/R20133			Tav: 12A
			Dis. PG-IDRO-D-13242			Scala 1:10.000



Rif. SA: comm. 023113-105 / Dis.LB-D-83242

All. Com. Agrigento DN 100 (4"), MOP 24 bar

TRACCIATO DI PROGETTO VINCOLO IDROGEOLOGICO Prov. di Agrigento





T


Il presente disegno e' di proprieta' aziendale - La Societa' tutela i propri diritti a termine di legge.


LEGENDA


SIMBOLOGIA CARTOGRAFICA


-  Metanodotto in progetto


 Metanodotti in esercizio


 Metanodotti da porre fuori esercizio e recuperare


 Aree impianti stacco-terminale in progetto



 Aree impianti stacco-terminale esistenti


 Piazzola di stoccaggio tubazioni


 Strada di accesso all'impianto


 Adeguamento strade esistenti


 Limite sovrapposizione fogli


 Punto di ripresa fotografico e numerazione
-  Altri metanodotti in progetto


 Metanodotto in progetto da altra opera


 Impianti di linea in progetto

 Impianti di linea da porre fuori esercizio e recuperare


 Impianti di linea su rete in esercizio


 Impianti di linea in progetto da altra opera


 Depositi temporanei

 Strade di accesso provvisorio











METODOLOGIE TRENCHLESS

 MICROTUNNEL

 TOC

 TRIVELLA SPINGITUBO

SIMBOLOGIA MECCANICA

-  Punto di intercettazione di linea (P.I.L.)
-  Punto di intercettazione di derivazione importante (P.I.D.I.)
-  Punto di intercettazione e Stacco By-Pass (P.I.S.B.)
-  Punto di intercettazione di derivazione semplice con stacco da P.I.L. (P.I.D.S.)
-  Punto di intercettazione e derivazione semplice con stacco da Linea (P.I.D.S.)
-  Punto di intercettazione con discaggio di allacciamento (P.I.D.A.)
-  Punto di sezionamento elettrico terminale (P.S.E.T.)
-  Punto predisposto per il discaggio di allacciamento (P.P.D.A.)
-  Stazione predisposta per lancio e ricevimento PIG
-  Impianto di riduzione/regolazione della pressione

SIMBOLOGIA DEI VINCOLI

-  VINCOLO IDROGEOLOGICO (RD 3267/23)

Progressiva chilometrica	N.	
Comuni		
Province		
Impianti	<div>TIPO - N. - PROGR. km</div> <div>TIPO - N. - ESISTENTE</div>	
Attraversamenti	TIPOLOGIA ATTRAVERSATA (SS n. ##, corso d'acqua, ferrovia, ecc.) - la simbologia (Tr) identifica un attraversamento in Trivellazione	
Strade - Piste - Piazzole tubazioni	<div>ACCESSO IMPIANTI</div> <div>ALLARGATA</div>	<div>ADEGUAMENTI STRADE</div> <div>RIDOTTA</div> <div>STRADE PROVVISORIE</div> <div>DEPOSITI TEMPORANEI</div> <div>Dn</div> <div>N. PIAZ.</div> <div>Pn</div>
Fascia di lavoro		
Scavabilità terreni	SCIOLTI (T)      ROCCIA TENERA (RT)      ROCCIA DURA (RD)	
Opere di mitigazione e ripristino	TIPOLOGIA RIPRISTINO ( Dis. ST - XXX )	
Ripristini vegetazionali	INERBIMENTI	PIANTAGIONI      INERBIMENTI E PIANTAGIONI